

**Внесение изменений в документацию по
планировке территории объекта**

**«Строительство скоростной автомобильной дороги
Москва-Санкт-Петербург на участке км 58 – км 684
(с последующей эксплуатацией на платной основе),
2 этап км 97 – км 149, Московская, Тверская область»,
утвержденную распоряжением Росавтодора от 10.12.2013
№ 2110-р,
на участке км 98+397 – км 99+082**

Проект планировки территории

Утверждаемая часть

Графические материалы



Союзгипрозем

Акционерное общество
«Союзгипрозем»

ДОКУМЕНТАЦИЯ ПО ПЛАНИРОВКЕ ТЕРРИТОРИИ

объектов строительства скоростной автомобильной дороги Москва-Санкт-Петербург на участке км 58 - км 684 (с последующей эксплуатацией на платной основе), км 97 - км 149, строительства подъезда от федеральной автомобильной дороги М-10 «Россия» - от Москвы через Тверь, Новгород до Санкт-Петербурга в районе г. Зеленограда (км 37+225) к скоростной автомобильной дороге Москва - Санкт-Петербург, строительства второй очереди транспортной развязки на пересечении подъезда к г. Зеленограду с существующей автомобильной дорогой М-10 «Россия», строительства транспортной развязки на пересечении федеральной автомобильной дороги Московское малое кольцо через Икшу, Ногинск, Бронницы, Голицыно, Истру на км 3+940 участка от Ленинградского шоссе до Дмитровского шоссе со скоростной автомобильной дорогой Москва - Санкт-Петербург, Московская, Тверская область»

РАЗДЕЛ 3

Объект «Строительство скоростной автомобильной дороги Москва - Санкт-Петербург на участке км 58 - км 684 (с последующей эксплуатацией на платной основе), 2 этап км 97 - км 149, Московская, Тверская область»

Корректировка на участке км 98+397-км 99+082

Том 2.3

ПРОЕКТ ПЛАНИРОВКИ ТЕРРИТОРИИ

Утверждаемая часть

ЗТЭ-2013-346/01-2.3.2

Книга 2

Графические материалы

Генеральный директор

И.Н. Никитин

Руководитель проекта


М.В. Смирнов

Состав документации по планировке территории

объектов строительства скоростной автомобильной дороги Москва-Санкт-Петербург на участке км 58 - км 684 (с последующей эксплуатацией на платной основе), км 97 - км 149, строительства подъезда от федеральной автомобильной дороги М-10 «Россия» - от Москвы через Тверь, Новгород до Санкт-Петербурга в районе г. Зеленограда (км 37+225) к скоростной автомобильной дороге Москва - Санкт-Петербург, строительства второй очереди транспортной развязки на пересечении подъезда к г. Зеленограду с существующей автомобильной дорогой М-10 «Россия», строительства транспортной развязки на пересечении федеральной автомобильной дороги Московское малое кольцо через Икшу, Ногинск, Бронницы, Голицыно, Истру на км 3+940 участка от Ленинградского шоссе до Дмитровского шоссе со скоростной автомобильной дорогой Москва - Санкт-Петербург, Московская, Тверская область


№№ Тома, части	Обозначение	Наименование	Примечан ия
РАЗДЕЛ 1. Объект «Строительство подъезда от федеральной автомобильной дороги М-10 «Россия» - от Москвы через Тверь, Новгород до Санкт-Петербурга в районе г. Зеленограда (км 37+225) к скоростной автомобильной дороге Москва – Санкт-Петербург»			
Том 1.1		Проект планировки территории. Материалы по обоснованию.	
	ЗТЭ-2013-346/01-1.1.1	Книга 1. Пояснительная записка	
	ЗТЭ-2013-346/01-1.1.2	Книга 2. Графические материалы	
Том 2.1		Проект планировки территории. Утверждаемая часть.	
	ЗТЭ-2013-346/01-2.1.1	Книга 1. Пояснительная записка	
	ЗТЭ-2013-346/01-2.1.2	Книга 2. Графические материалы	
Том 3.1	ЗТЭ-2013-346/01-3.1	Проект межевания территории.	
	Приложения		
РАЗДЕЛ 2. Объект «Строительство транспортной развязки на пересечении федеральной автомобильной дороги Московское малое кольцо через Икшу, Ногинск, Бронницы, Голицыно, Истру на км 3+940 участка от Ленинградского шоссе до Дмитровского шоссе со скоростной автомобильной дорогой Москва - Санкт-Петербург, Московская область»			
Том 1.2		Проект планировки территории. Материалы по обоснованию.	
	ЗТЭ-2013-346/01-1.2.1	Книга 1. Пояснительная записка	
	ЗТЭ-2013-346/01-1.2.2	Книга 2. Графические материалы	
Том 2.2		Проект планировки территории. Утверждаемая часть.	
	ЗТЭ-2013-346/01-2.2.1	Книга 1. Пояснительная записка	
	ЗТЭ-2013-346/01-2.2.2	Книга 2. Графические материалы	
Том 3.2	ЗТЭ-2013-346/01-3.2	Проект межевания территории.	
	Приложения		

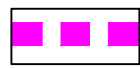
Взам. инв №	
Подпись и дата	
Инв. № подл.	


ЗТЭ-2013-346/01-2.3.2					
Изм.	Кол.уч	Лист	№ док.	Подп.	Дата
Рук. проекта		Смирнов М.В.			08.18
Картограф		Евтеев М.А.			08.18
Составил		Фокин Д.В.			08.18
Состав документации по планировке территории					
Стадия		Лист		Листов	
ДПТ		1		2	
 Союзгипрозем Акционерное общество «Союзгипрозем»					

Условные обозначения

Границы:


 Границы зон планируемого размещения объекта федерального значения

 Ранее утвержденные границы зон планируемого размещения объекта федерального значения

 Границы земельных участков

69:15:0000013:208 Кадастровый номер земельного участка

69:15:0000013 Номер кадастрового квартала


 Красные линии, утвержденные Распоряжением Росавтодора от 10.12.2013 № 2110-р "Строительство скоростной автомобильной дороги Москва - Санкт-Петербург на участке км 58 - км 684 (с последующей эксплуатацией на платной основе), 2 этап км 97 - км 149, Московская, Тверская область"

 Отменяемые красные линии

 Устанавливаемые красные линии


 Поворотные точки красных линий

Транспортная инфраструктура:

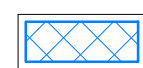
 Автомобильная дорога федерального значения Москва-Санкт-Петербург (с последующей эксплуатацией на платной основе)


 Мост

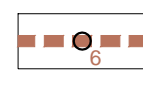
 Ось автомобильной дороги /номер пикетажа

 Километровый знак автомобильной дороги


Зоны с особыми условиями использования территории:

 Водоохранная зона/прибрежная защитная полоса водного объекта

 Береговая полоса водного объекта

 Придорожная полоса скоростной автомобильной дороги федерального значения Москва-Санкт-Петербург (с последующей эксплуатацией на платной основе)

Территориальные зоны:

 Зона осуществления деятельности по комплексному и устойчивому развитию территории

 Производственная зона

 Зона транспортной инфраструктуры


 Зона сельскохозяйственных угодий

 Территории двойного учета

Иные территории:

 Леса

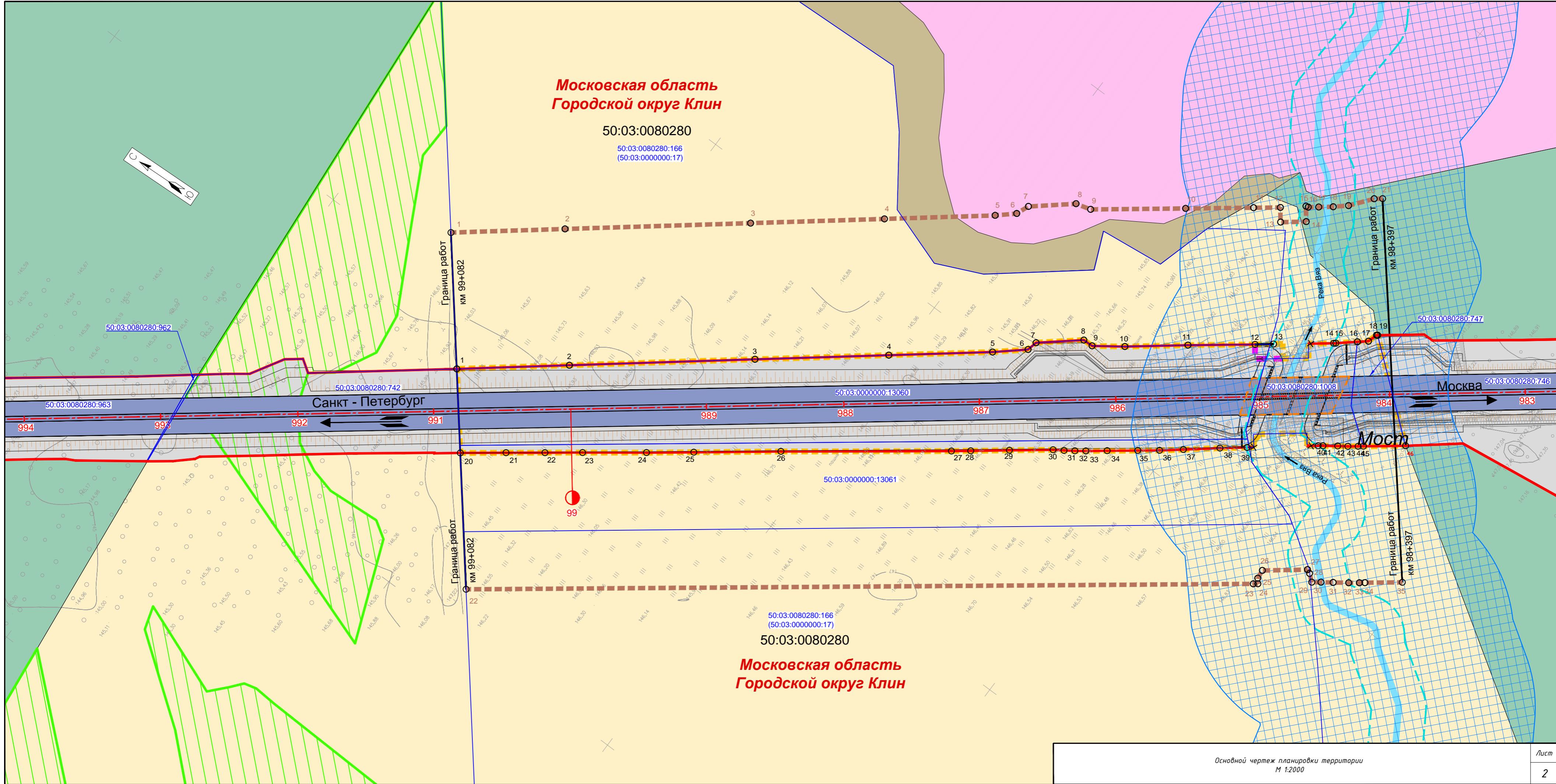
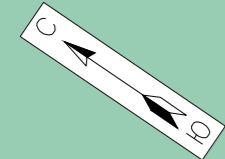
 Территории покрытые поверхностными водами

						ЗТЭ-2013-346/01-2.3.2			
						"Строительство скоростной автомобильной дороги Москва - Санкт-Петербург на участке км 58 - км 684 (с последующей эксплуатацией на платной основе), 2 этап км 97 - км 149, Московская, Тверская область". Корректировка на участке км 98+397-км 99+082			
Изм.	Кол.уч.	Лист	И док.	Подпись	Дата	Проект планировки территории Утверждаемая часть	Стадия	Лист	Листов
							П	1	2
Рук. проекта		Смирнов М.В.			08.18		Основной чертеж планировки территории М 1:2000		
Картограф		Евтеев М.А.			08.18				
Гл. специалист		Фокин Д.В.			08.18				
						 Акционерное общество «Союзгипрозем»			

**Московская область
Городской округ Клин**

50:03:0080280

50:03:0080280:166
(50:03:0000000:17)



50:03:0080280:166
(50:03:0000000:17)
50:03:0080280
**Московская область
Городской округ Клин**

Основной чертёж планировки территории
М 1:2000

Каталог координат поворотных точек красных линий		
номер поворотной точки	Координаты, м	
	X	Y
1	537325,10	1318942,35
2	537258,45	1318990,96
3	537148,55	1319071,02
4	537069,23	1319128,68
5	537007,67	1319173,35
6	536987,26	1319189,51
7	536985,17	1319196,93
8	536957,39	1319218,24
9	536949,94	1319218,11
10	536929,82	1319231,20
11	536892,23	1319258,03
12	536851,90	1319286,12
13	536840,88	1319293,96
14	536804,79	1319319,27
15	536803,54	1319320,16
16	536791,05	1319329,90
17	536784,62	1319334,80
18	536782,18	1319341,73
19	536781,50	1319342,21
20	537288,31	1318892,93
21	537260,68	1318911,88
22	537237,14	1318927,94
23	537214,41	1318943,55
24	537175,74	1318969,79
25	537147,23	1318989,52
26	537094,81	1319025,92
27	536991,80	1319096,40
28	536980,18	1319104,52
29	536957,00	1319120,77
30	536930,76	1319139,05
31	536923,88	1319143,17
32	536917,09	1319147,42
33	536910,43	1319151,84
34	536897,59	1319160,78
35	536879,22	1319173,51
36	536866,05	1319182,62
37	536851,94	1319192,89
38	536830,43	1319208,83
39	536814,30	1319220,36
40	536771,93	1319250,72
41	536769,00	1319252,69
42	536760,01	1319258,62

номер поворотной точки	Координаты, м	
	X	Y
43	536753,69	1319262,62
44	536747,54	1319266,86
45	536744,36	1319269,07
46	536718,99	1319286,76

Каталог координат поворотных точек придорожной полосы		
Номер поворотной точки	Координаты, м	
	X	Y
1	537384,81	1319022,57
2	537317,24	1319071,75
3	537207,30	1319151,75
4	537128,01	1319209,45
5	537062,47	1319257,15
6	537050,18	1319267,23
7	537046,02	1319276,29
8	537018,24	1319297,59
9	537007,06	1319300,19
10	536950,07	1319339,85
11	536909,12	1319368,35
12	536893,07	1319379,51
13	536886,86	1319370,73
14	536871,54	1319381,57
15	536878,06	1319390,81
16	536876,31	1319391,17
17	536870,08	1319395,58
18	536861,38	1319401,74
19	536852,54	1319408,76
20	536839,85	1319423,43
21	536834,79	1319427,00
22	537228,58	1318812,67
23	536754,28	1319140,36
24	536751,56	1319142,33
25	536753,90	1319145,64
26	536754,29	1319152,20
27	536727,30	1319171,29
28	536724,53	1319169,92
29	536719,57	1319165,43
30	536713,94	1319169,21
31	536706,53	1319174,12
32	536696,93	1319180,29
33	536690,47	1319184,74
34	536687,16	1319187,04
35	536664,72	1319202,69